



Ville de Bollène

ARRETE N° ARI_2024_492

Secretariat Général
Réf. : AZ/CR/JLF/MR
Nomenclature : 6.1.3

Reçu en Préfecture le :

Affiché le : *mis en ligne le 5 septembre 2024*

Notifié le :

Exécutoire le :

**PORTANT AUTORISATION D'ALIGNEMENT INDIVIDUEL DE FAIT
DES PARCELLES CADASTREES SECTION AA N° 177 - 283 - 332 - 346
RUE LOUIS BLEROT - 84500 BOLLENE**

Le Maire de la commune de BOLLENE (Vaucluse),

Vu le Code général des collectivités territoriales,

Vu le Code de l'urbanisme,

Vu le Code de la voirie routière,

Vu le Code de la propriété des personnes publiques,

Vu le Code de l'environnement,

Vu la Loi n° 82-213 du 2 mars 1982 relative aux droits et libertés des communes, des départements et des régions, modifiée et complétée par la loi n° 82-623 du 22 juillet 1982 et par la loi 83-8 du 7 janvier 1983,

Vu la délibération du conseil municipal du 19 février 2014 relative à l'adoption du règlement de voirie,

Vu la demande en date du 9 août 2024 par laquelle la SELARL THIERRY BAUBET et Associés, géomètre expert,

demeurant 66, avenue Emile Lachaux – 84500 BOLLENE pour le compte du dossier n° B-23/077

courriel : tbaubet.geometre-bollene@orange.fr

sollicite l'alignement de la propriété cadastrée section AA n° 177 – 283 – 332 et 346, située,

Rue Louis Blériot– 84500 BOLLENE,

Vu la situation des lieux,



ARRETE N° ARI_2024_492

ARRÊTE

ARTICLE 1 – ALIGNEMENT DE FAIT

L'alignement de la voie susmentionnée au droit de la propriété du bénéficiaire des parcelles cadastrées **section AA n° 177 – 283 – 332 – 346**, sise rue Louis Blériot est fixé comme suit :

– conformément aux plans annexés, du dossier n° B-23/077, dressés en date du 9 août 2024 par la S.E.L.A.R.L. Thierry BAUBET et Associés, géomètre expert.

L'alignement est matérialisé sur les plans par une ligne rouge tracée sur la rue Danielle Casanova.

La commune de Bollène émet un avis favorable à l'alignement de fait proposé par monsieur Thierry BAUBET, géomètre expert.

Tel que représenté sur les plans annexés au présent arrêté.

Ce tracé marque la limite de la voie publique avec la propriété du demandeur.

Ces parcelles ne sont soumises à aucune servitude pouvant grever l'immeuble.

Annexes : plans d'alignement

ARTICLE 2 – Cet arrêté n'emporte aucun effet de droit sur la propriété du riverain demandeur.

ARTICLE 3 – Le présent arrêté ne dispense pas le bénéficiaire de procéder, si nécessaire, aux formalités d'urbanisme prévues par le Code de l'urbanisme notamment dans ses articles L421-1 et suivants.

Si des travaux en limite de voie sont envisagés à la suite de la délivrance du présent arrêté, le bénéficiaire devra présenter une demande spécifique à cette fin.

ARTICLE 4 – Le présent arrêté reste valable tant que les circonstances de droit ou de fait sur lesquelles il est fondé n'ont pas été modifiées.

ARTICLE 5 – Les droits des tiers sont et demeurent expressément réservés.

ARTICLE 6 – Le présent arrêté sera publié et notifié conformément à la réglementation en vigueur.



Ville de Bollène

ARRETE N° ARI_2024_492

ARTICLE 7 – La présente décision peut faire l'objet d'un recours pour excès de pouvoir devant le tribunal administratif de Nîmes – 16, avenue Feuchères – CS 88010 – 30941 NÎMES cedex 09 – dans un délai de deux mois. Le tribunal administratif peut être saisi par l'application informatique « Télérecours Citoyens » accessible par le site internet www.telerecours.fr.


ARTICLE 8 – Madame la Directrice Générale des Services et le Directeur des Services Techniques sont chargés, chacun en ce qui le concerne, de l'exécution du présent arrêté.

Bollène, le 05 SEPT 2024



Anthony ZILIO

Maire de Bollène



SELARL Thierry BAUBET et Associés

Géomètre Expert Foncier D.P.L.G. - Urbaniste

66 Avenue Emile LACHAUX - 84 500 BOLLENE

GÉOMÈTRE-EXPERT

CONSEILLER VALORISER GARANTIR

Tel : 04.90.30.15.34 Fax : 04.90.40.45.07

courriel : tbaubet.geometre-bollene@orange.fr



Département de VAUCLUSE

Commune de BOLLENE

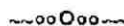


Cadastre Section AA n°283, 346, 177 et 332


Lieu-dit "Bollène Ecluse Nord"

DEMANDE D'ALIGNEMENT

PLAN DE SITUATION



Sans échelle



SELARL Thierry BAUBET et Associés

Géomètre Expert Foncier D.P.L.G. - Urbaniste

66 Avenue Emile LACHAUX - 84 500 BOLLENE

Tel : 04.90.30.15.34 Fax : 04.90.40.45.07

courriel : tbaubet.geometre-bollene@orange.fr

GÉOMÈTRE-EXPERT

CONSEILLER VALORISER GARANTIR



Département de VAUCLUSE

Commune de BOLLENE

---ooOoo---

Cadastre Section AA n°283, 346, 177 et 332

Lieu-dit "Bollène Ecluse Nord"

DEMANDE D'ALIGNEMENT

EXTRAIT CADASTRAL

---ooOoo---

Echelle 1/1000

